



Prefeitura Municipal de Poços de Caldas

Secretaria Municipal do Governo

DECRETO Nº 3.003 /

"DECLARA DE UTILIDADE PÚBLICA, PARA FINS DE DESAPROPRIAÇÃO, A QUADRA 67 DO LOTEAMENTO JARDIM KENNEDY - 2ª GLEBA, QUE É DESCRITA, COMPOSTA DOS LOTES DE TERRENOS DE NÚMEROS "1" A "24", DESTINADA À CONSTRUÇÃO DE UMA ESTAÇÃO DE TRATAMENTO DE ESGOTO SANITÁRIO."

O Prefeito Municipal de Poços de Caldas, no uso de suas atribuições legais, e de acordo com o que lhe faculta o Decreto-Lei nº 3.365, de 21 de junho de 1941,

D E C R E T A :

ART. 1º - Fica declarada de utilidade pública, para fins de desapropriação, a se efetivar por acordo ou judicialmente, a Quadra 67 do Loteamento Jardim Kennedy - 2ª Gleba, composta dos lotes de terreno de números "01" a "24", totalizando uma área de 8.640 m² (oito mil, seiscentos e quarenta metros quadrados), identificada na planta e memorial a nexos, que ficam fazendo parte integrante deste decreto, assim descrita:

"Tem início no ponto número 01 (hum), localizado na intersecção dos alinhamentos das ruas Caolim com Titânio, daí seguindo em linha reta pela rua Caolim, numa extensão de 60,00m (sessenta metros) e encontra o ponto número 02 (dois), na intersecção dos alinhamentos das ruas Caolim e Mercúrio, daí defletindo à direita e seguindo o alinhamento da rua Mercúrio, numa extensão de ... 144,00m (cento e quarenta e quatro metros), encontrando o ponto número 03 (três) na intersecção dos alinhamentos das ruas Mercúrio e Estanho, daí defletindo à direita e seguindo o alinhamento da rua Estanho numa extensão de 60,00m (sessenta metros) e encon

...



Prefeitura Municipal de Poços de Caldas

Secretaria Municipal do Governo

DECRETO Nº 3.003 - CONTINUAÇÃO /

tra o ponto número 04 (quatro) na intersecção dos alinhamentos das ruas Estanho e Titânio daí defletindo à direita e seguindo o alinhamento da rua Titânio, numa extensão de 144,00m (cento e quarenta e quatro metros) e encontra o ponto número 01 (hum) onde iniciou e finda esta descrição, totalizando uma área de ... 8.640,00 m² (oito mil, seiscentos e quarenta metros quadrados), tudo conforme planta anexa que faz parte integrante deste memorial. E mais, a Quadra 67 é composta por 24 (vinte e quatro) lotes de terreno numerados de "1" a "24" (hum a vinte e quatro), medindo cada um 12,00m (doze metros) de frente e fundos por 30,00 m (trinta metros) em ambos os lados, com área de 360,00 m² (trezentos e sessenta metros quadrados), sendo proprietários:

- Lote nº 01 - Oswaldo Gonçalves Dias
- Lote nº 02 - Álvaro Assumpção Cagnani
- Lote nº 03 - Álvaro Assumpção Cagnani
- Lote nº 04 - Maurílio de Deus
- Lote nº 05 - Maurílio de Deus
- Lote nº 06 - Roberto Martimiano de Oliveira
- Lote nº 07 - José Carlos de Carvalho
- Lote nº 08 - Jorge Alves da Cruz
- Lote nº 09 - Sueli E. Amarante
- Lote nº 10 - Sueli E. Amarante
- Lote nº 11 - Sueli E. Amarante
- Lote nº 12 - Herdeiros de Antonio Miguel Sobrinho
- Lote nº 13 - Eliane Monteiro de Oliveira
- Lote nº 14 - Antonio Eduardo da Silva
- Lote nº 15 - Marina Maria Ceccato
- Lote nº 16 - Conceição Aparecida Miguel
- Lote nº 17 - Conceição Aparecida Miguel

MEMORIAL DESCRITIVO

Memorial descritivo da quadra "67" do Loteamento JARDIM KENNEDY 2ª Gleba, composta dos lotes de numeros "1" a "24" a ser desaproprada pelo DEPARTAMENTO MUNICIPAL DE ÁGUA E ESGOTO.

A referida quadra "67" (Sessenta e sete) tem início no ponto numero 01 (hum), localizado na intersecção dos alinhamentos das Ruas Caolin com Titânio, daí seguindo-se em linha reta pela Rua Caolin, numa extensão de 60,00 m. (Sessenta metros), encontra-se o ponto numero 02 (dois), na intersecção dos alinhamentos das Ruas Caolin e Mercúrio, daí defletindo-se a direita e seguindo-se o alinhamento da Rua Mercúrio, numa extensão de 144,00 m. (Cento e quarenta e quatro metros), encontra-se o ponto numero 03 (três), na intersecção dos alinhamentos das Ruas Mercúrio e Estanho, daí defletindo-se a direita e seguindo o alinhamento da Rua Estanho numa extensão de 60,00 m. (Sessenta metros), encontra-se o ponto numero 04 (Quatro), na intersecção dos alinhamentos das Ruas Estanho e Titânio, daí defletindo-se a direita e seguindo o alinhamento da Rua Titânio, numa extensão de 144,00 m. (Cento e quarenta e quatro metros) encontra-se o ponto numero 01 (hum) onde iniciou e finda esta descrição, totalizando uma área de 8.640,00 m² (Oito mil, seiscientos e quarenta metros quadrados), tudo conforme planta anexa que faz parte integrante deste memorial.


A quadra "67" (Sessenta e sete) é composta por 24 (Vinte e quatro) lotes numerados de "1" a "24" (Hum a vinte e quatro), tendo todos eles 12,00 m. (Doze metros) por 30,00 m. (Trinta metros) de profundidade, com uma área de 360,00 m². (Trezentos e sessenta metros quadrados) cada.

Sendo seus proprietários atuais os relacionados a seguir :

- Lote nº 01 : Oswaldo Gonçalves Dias
- Lote nº 02 : Álvaro Assumpção Cagnani
- Lote nº 03 : Álvaro Assumpção Cagnani
- Lote nº 04 : Maurílio de Deus
- Lote nº 05 : Maurílio de Deus
- Lote nº 06 : Roberto Martimiano de Oliveira

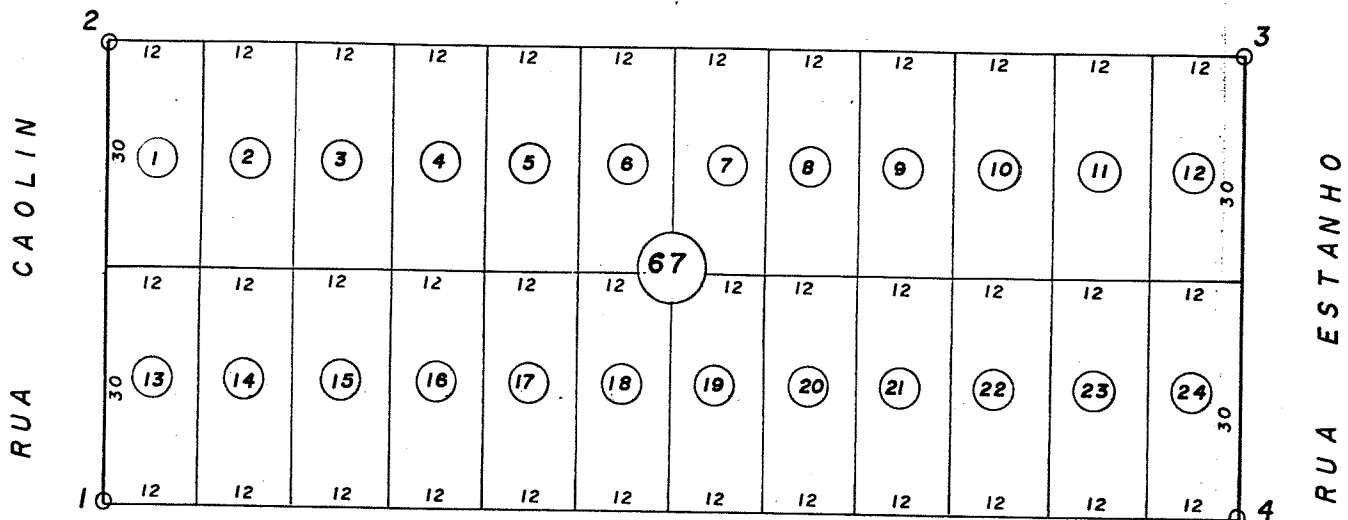
Handwritten signature

- Lote nº 07 : José Carlos de Carvalho
- Lote nº 08 : Jorge Alves da Cruz
- Lote nº 09 : Sueli E. Amarante
- Lote nº 10 : Sueli E. Amarante
- Lote nº 11 : Sueli E. Amarante
- Lote nº 12 : Herdeiros de Antonio Miguel Sobrinho
- Lote nº 13 : Eliane Monteiro de Oliveira
- Lote nº 14 : Antonio Eduardo da Silva
- Lote nº 15 : Marina Maria Ceccato
- Lote nº 16 : Conceição Aparecida Miguel
- Lote nº 17 : Conceição Aparecida Miguel
- Lote nº 18 : Osmar Scassioti
- Lote nº 19 : Antonio Afonso Barbosa
- Lote nº 20 : Dr. Antonio dos Passos Romão
- Lote nº 21 : Samuel Alves de Souza
- Lote nº 22 : João Alberto Naldoni
- Lote nº 23 : Daniel Reis Figueiredo
- Lote nº 24 : João Batista da Silva

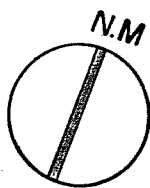

Engº José Wanderley Franco

CREA: 20.369/D - MG.

RUA MERCÚRIO



RUA TITÂNIO



D.M.A.E | DEPTO. MUN. DE ÁGUA E ESGOTO

DETALHE DA QUADRA 67
DO JARDIM KENNEDY -
2ª GLEBA.

DATA

JUNHO/84

Eng. José Wanderley Franco
ENGº JOSÉ WANDERLEY FRANCO
CREA 20.369 / D