

# Prefeitura Municipal de Poços de Caldas

Secretaria de Planejamento e Coordenação

## MEMORIAL DESCRITIVO


Do lote de terreno nº 56 (cinquenta e seis), da quadra "U", do Loteamento Parque das Nações, de propriedade de Sistema Arquitetura e Construção Ltda., tendo as seguintes medidas lineares e confrontações:

7,50 m (sete metros e cinquenta centímetros) de frente para a Av. "A",  
23,00 m (vinte e três metros) do lado que confronta com o lote nº 55 (cinquenta e cinco), 23,00 m (vinte e três metros) do lado que confronta com o lote nº 57 (cinquenta e sete), 7,50 m (sete metros e cinquenta centímetros) nos fundos confrontando com o Conjunto Habitacional Dr. Pedro Afonso Junqueira, perfazendo uma área total de 172,50 m<sup>2</sup> (cento e setenta e dois metros e cinquenta centímetros quadrados).

Poços de Caldas, 06 de fevereiro de 1986.

  
MILTON LOPES MALDONADO

Agrimensor



# Prefeitura Municipal de Poços de Caldas

Secretaria de Planejamento e Coordenação


## MEMORIAL DESCRITIVO

Do lote de terreno nº 57 (cinquenta e sete), da quadra "U", do Loteamento Parque das Nações, de propriedade de Sistema Arquitetura e Construção Ltda., tendo as seguintes medidas lineares e confrontações: 7,50 m (sete metros e cinquenta centímetros) de frente para a Av. "A" , 23,00 m (vinte e três metros) do lado que confronta com o lote nº 56 (cinquenta e seis), 23,00 (vinte e três metros) do lado que confronta com o lote nº 58 (cinquenta e oito), 7,50 m (sete metros e cinquenta centímetros) nos fundos confrontando com o Conjunto Habitacional Dr. Pedro Afonso Junqueira, perfazendo uma área total de 172,50 m<sup>2</sup> (cento e setenta e dois metros e cinquenta centímetros quadrados).

Poços de Caldas, 06 de fevereiro de 1986.

  
MILTON LOPES MALDONADO

Agrimensor



# Prefeitura Municipal de Poços de Caldas

Secretaria de Planejamento e Coordenação


## MEMORIAL DESCRITIVO

Do lote de terreno nº 58 (cinquenta e oito) da quadra "U", do Loteamento Parque das Nações, de propriedade de Sistema Arquitetura e Construção Ltda. tendo as seguintes medidas lineares e confrontações: 7,50 m (Sete metros e cinquenta centímetros) de frente para a Av. "A", 23,00 m (vinte e três metros) do lado que confronta com o lote nº 57 (cinquenta e sete), 23,00 (vinte e três metros) do lado que confronta com o lote nº 59 (cinquenta e nove), 7,50 m (sete metros e cinquenta centímetros) nos fundos confrontando com o Conjunto Habitacional Dr. Pedro Afonso Junqueira, perfazendo uma área total de 172,50 m<sup>2</sup> (cento e setenta e dois metros e cinquenta centímetros quadrados).

Poços de Caldas, 06 de fevereiro de 1986.

  
MILTON LOPES MALDONADO

Agrimensor



# Prefeitura Municipal de Poços de Caldas

Secretaria de Planejamento e Coordenação


## MEMORIAL DESCRITIVO

Do lote de terreno nº 59 (cinquenta e nove) da quadra "U", do Loteamento Parque das Nações, de propriedade de Sistema Arquitetura e Construção Ltda. tendo as seguintes medidas lineares e confrontações: 7,50 m (sete metros e cinquenta centímetros) de frente para a Av. "A", 23,00 m (vinte e três metros) do lado que confronta com o lote nº 58 (cinquenta e oito), 23,00 m (vinte e três metros) do lado que confronta com a área verde de propriedade do Patrimônio Municipal, 7,50 m (sete metros e cinquenta centímetros) nos fundos confrontando com o Conjunto Habitacional Dr. Pedro Afonso Junqueira, perfazendo uma área total de 172,50 m<sup>2</sup> (cento e setenta e dois metros e cinquenta centímetros quadrados).

Poços de Caldas, 06 de fevereiro de 1986.

  
MILTON LOPES MALDONADO

Agramensor



# Prefeitura Municipal de Poços de Caldas

Secretaria de Planejamento e Coordenação


## MEMORIAL DESCRITIVO

De uma área de terra localizada no Loteamento Parque das Nações, quadra "U", de propriedade de Sistema Arquitetura e Construções Ltda., tendo as seguintes medidas lineares e confrontações:

Tem como ponto de início o vértice formado entre os lotes nº 53 (cincoenta e tres) e nº 54 (cincoenta e quatro). Daí, seguimos em direção a Avenida "A", divisando com a propriedade de Sistema Arquitetura e Construções Ltda., uma distância de 7,90m (sete metros e noventa centímetros), onde encontramos outro vértice. Daí, defletimos a direita e seguimos divisando com a Avenida "A", uma distância de 45,00m (quarenta e cinco metros), onde encontramos outro vértice. Daí, defletimos a direita e seguimos divisando com a propriedade de Sistema Arquitetura e Construções Ltda., uma distância de 9,00m (nove metros), onde encontramos o vértice do lote nº 59 (cincoenta e nove). Daí, defletimos a direita e seguimos divisando com os lotes Nºs: 59, 58, 57, 56, 55, 54 (cincoenta e nove, cinquenta e oito, cinquenta e sete, cinquenta e seis, cinquenta e cinco e cinquenta e quatro), uma distância de 45,00m (quarenta e cinco metros), onde encontramos outro vértice, ou seja, o vértice de início e término desta descrição.

A Área descrita corresponde a 380,25m<sup>2</sup> (trezentos e oitenta metros e vinte e cinco centímetros quadrados).

Poços de Caldas, 19 de fevereiro de 1986.

  
Milton Lopes Maldonado  
Agrimensor